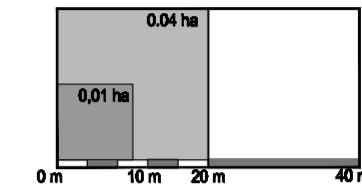


**URBANISTIČKI PLAN UREĐENJA
"GOSPODARSKE ZONE JUGOISTOK"
DONJA MOTIČINA
PROČIŠĆENI TEKST
ODREDBI ZA PROVEDBU
I GRAFIČKOG DIJELA PLANA
1.DETALJNA NAMJENA POVRŠINA**



Mjerilo: 1 : 1 000

Broj ugovora 15 /2017.

TUMAČ PLANSKOG ZNAKOVLJA

0.GRANICE

- GRANICA OBUHVATA PLANA
- GRANICA GRADEVNE ČESTICE (PRIJEDLOG, NIJE OBEVEZA)

1. POVRŠINE ZA RAZVOJ I UREĐENJE

- GOSPODARSKA NAMJENA

2. POVRŠINE INFRASTRUKTURNIH SUSTAVA


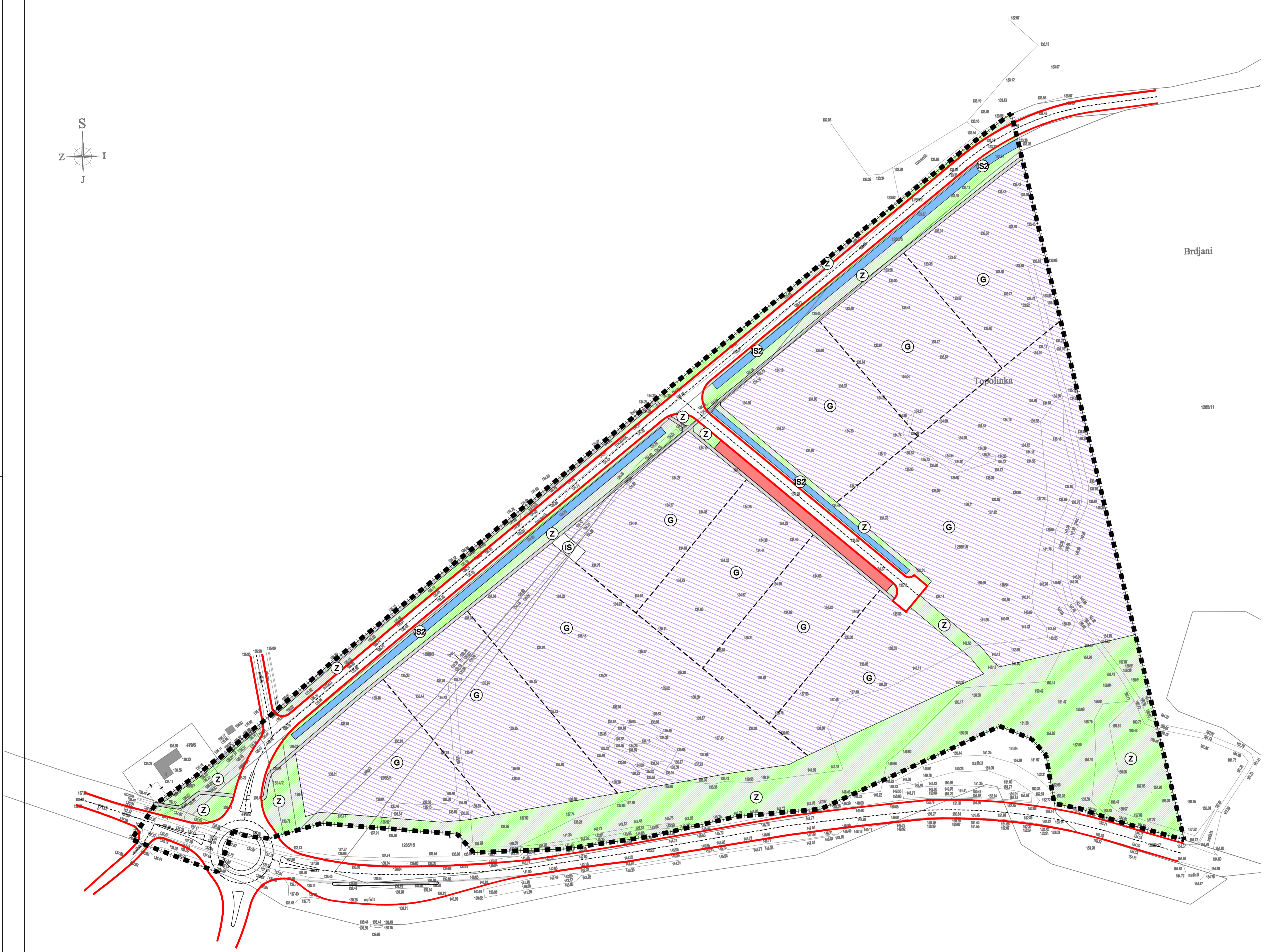
- POVRŠINE INFRASTRUKTURNIH SUSTAVA - TRAFOSTANICA
- POVRŠINE INFRASTRUKTURNIH SUSTAVA - KANAL

3. ZELENE POVRŠINE

- ZAŠTITNE ZELENE POVRŠINE

3. PROMETNE POVRŠINE

- RUB KOLNIKA
- OS CESTE
- POVRŠINA ZA PARKIRALIŠTE
- PJEŠAČKA STAZA I POVRŠINA



Županija: OSJEČKO-BARANJSKA ŽUPANIJA		
Općina: OPĆINA DONJA MOTIČINA		
Naziv prostornog plana: UPU "GOSPODARSKE ZONE JUGOISTOK" DONJA MOTIČINA PROČIŠĆENI TEKST ODREDBI ZA PROVEDBU I GRAFIČKOG DIJELA PLANA (*Službeni glasnik" Općine Donja Motičina, broj 5a/17)		
Naziv kartografskog prikaza: KORIŠTENJE I NAMJENA POVRŠINA		
Broj kartografskog prikaza: 1.	Mjerilo kartografskog prikaza: 1 : 1 000	
Odluka o izradi plana:	Odluka predstavničkog tijela o donošenju plana :	
Javna rasprava :	Javni uvid održan od: do:	
Pečat tijela odgovornog za provođenje javne rasprave:	Odgovorna osoba za provođenje javne rasprave:	
Pravna osoba/tijelo koje je izradio plan:	Pečat pravne osobe koja je izradila plan:	Odgovorna osoba: KRUNOSLAV LIPIĆ, dipl.ing.arh.
ZAVOD ZA PROSTORNO PLANIRANJE, d.d. OSIJEK		
Stručni tim: 1. SANDRA HORVAT, dipl.ing.arh. 2. IVANA RADOLOVIĆ, grad.teh.via. 3. 4. 5. 6. 7.		8. 9. 10. 11. 12. 13. 14.
Pečat predstavničkog tijela:	Predsjednik predstavničkog tijela: RUŽICA MIKIČIĆ	
Istovjetnost ovog prostornog plana s izvornikom ovjerava:	Pečat nadležnog tijela:	