*Naručitelj:*

**REPUBLIKA HRVATSKA**
**OSJEČKO - BARANJSKA ŽUPANIJA**
**OPĆINA DONJA MOTIČINA**

# PROČIŠĆENI TEKST ODREDBI ZA PROVOĐENJE I GRAFIČKOG DIJELA PLANA

## 4. GRAĐEVINSKA PODRUČJA NASELJA

**4.A. DONJA MOTIČINA, IZDVOJENI DIO GRAĐEVINSKOG PODRUČJA NASELJA DONJA MOTIČINA I IZDVOJENA GRAĐEVINSKA PODRUČJA IZVAN NASELJA - SPORTSKO-REKREACIJSKE NAMJENE ERESIĆA I ZONA GOSPODARSKE NAMJENE DONJA MOTIČINA**

### TUMAČ ZNAKOVA

**GRANICE**

- GRANICA GRAĐEVINSKOG PODRUČJA
- GRANICA IZDVOJENOG DIJELA GRAĐEVINSKOG PODRUČJA NASELJA
- GRANICA GRAĐEVINSKOG PODRUČJA /GOSPODARSKA NAMJENA/
- GRANICA GRAĐEVINSKOG PODRUČJA /SPORTSKO-REKREACIJSKE NAMJENE/

**RAZVOJ I UREĐENJE POVRŠINA NASELJA**

- IZGRAĐENI DIO GRAĐEVINSKOG PODRUČJA
- NEIZGRAĐENI DIO GRAĐEVINSKOG PODRUČJA
- NEIZGRAĐENI, ALI UREĐENI DIO GRAĐEVINSKOG PODRUČJA
- IZGRAĐENI DIO IZDVOJENOG DIJELA GRAĐEVINSKOG PODRUČJA NASELJA
- NEIZGRAĐENI ALI UREĐENI DIO IZDVOJENOG DIJELA GRAĐEVINSKOG PODRUČJA NASELJA

**RAZVOJ I UREĐENJE IZDVOJENOG GRAĐEVINSKOG PODRUČJA IZVAN NASELJA**

- GOSPODARSKA NAMJENA /IZGRAĐENI DIO/
- GOSPODARSKA NAMJENA /NEIZGRAĐENI, ALI UREĐNI DIO/
- GOSPODARSKA NAMJENA /NEIZGRAĐENI I NEUREĐENI DIO/
- (RD) RECIKLAŽNO DVORIŠTE
- SPORTSKO-REKREACIJSKA NAMJENA IZGRAĐENI DIO/
- SPORTSKO-REKREACIJSKA NAMJENA /NEIZGRAĐENI, ALI UREĐNI DIO/
- GROBLJE

## DETALJNIJI PRIKAZ PODRUČJA EREŠICA

MJ 1:2000

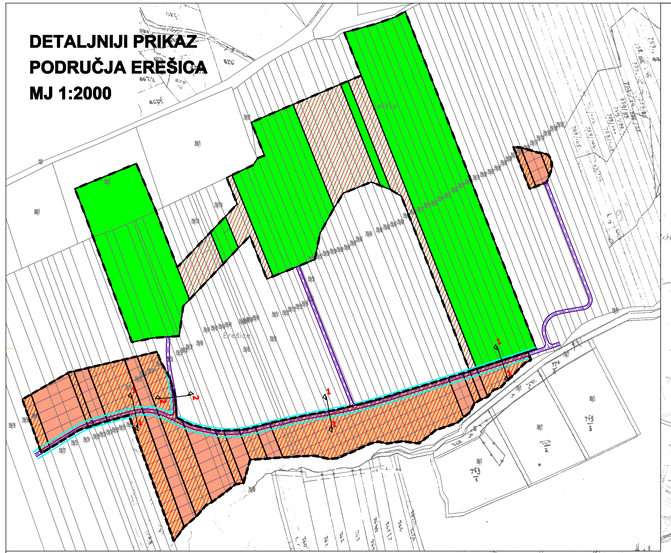

### POPREČNI PRESJECI PODRUČJA EREŠICA

**1 - 1**

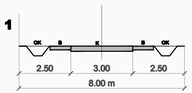


**2 - 2**

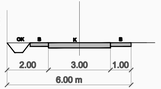


K - KOLNIK
OK - OTVORENI KANAL
B - BANKINA

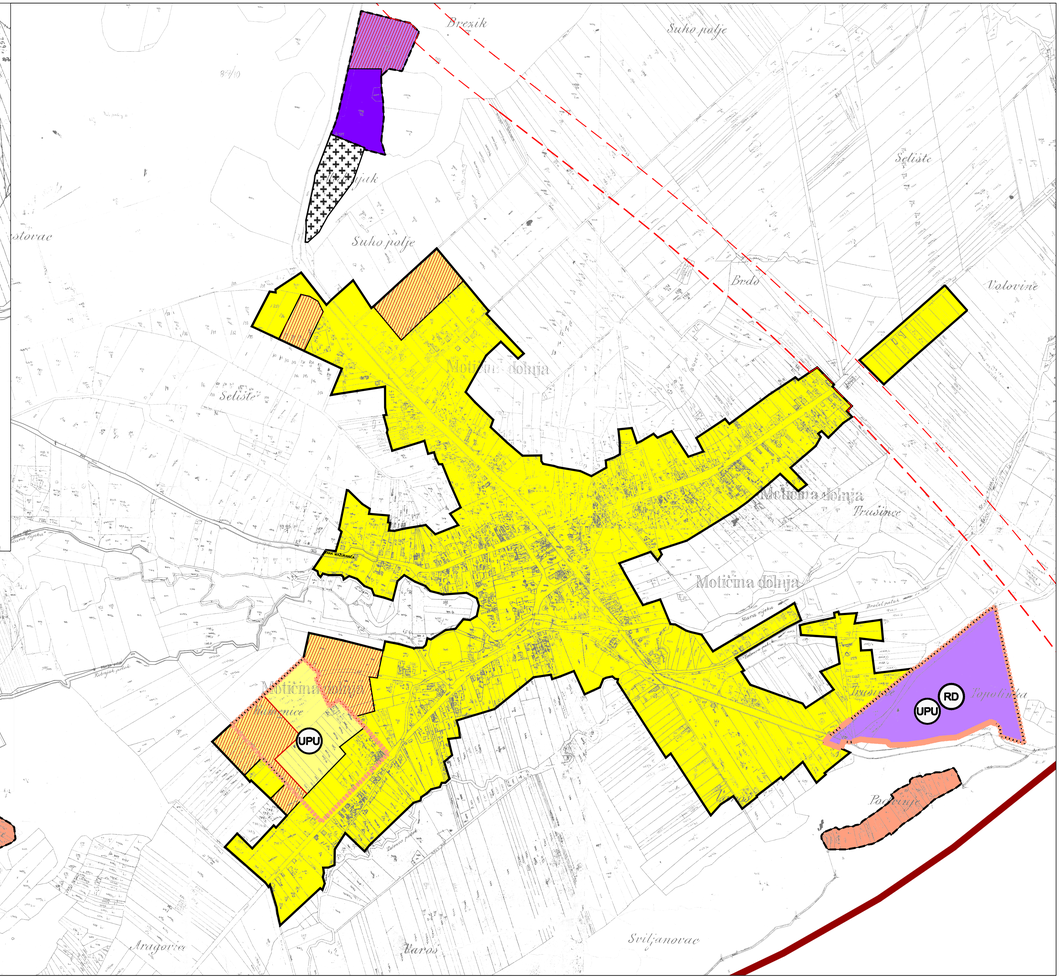


### ZAŠTITNI INFRASTRUKTURNI KORIDORI

- DRŽAVNA CESTA /alternativni koridor/
- PRISTUPNA NERAZVRSTANA CESTA
- KORIDOR NERAZVRSTANE CESTE

### PODRUČJA I DIJELOVI PRIMJENE PLANSKIH MJERA ZAŠTITE

- (UPU) URBANISTIČKI PLAN UREĐENJA
- URBANA SANACIJA

S

*MJERILO 1 : 5 000*

0 50 100 150 200 250 500m

| | |
|---|---|
| Županija:<br>Općina: | OSJEČKO-BARANJSKA ŽUPANIJA<br>OPĆINA DONJA MOTIČINA |
| Naziv prostornog plana: | PROSTORNI PLAN UREĐENJA OPĆINE DONJA MOTIČINA<br>PROČIŠĆENI TEKST ODREDBI ZA PROVOĐENJE I GRAFIČKOG DIJELA PLANA<br>( "Službeni glasnik" Općine Donja Motičina br. 3/06, 4/11, 2/13, 1/16 i 2/16 - pročišćeni tekst ) |
| Naziv kartografskog prikaza: | GRAĐEVINSKO PODRUČJE NASELJA<br>DONJA MOTIČINA, IZDVOJENI DIO GRAĐEVINSKOG PODRUČJE NASELJA DONJA MOTIČINA I IZDVOJENA GRAĐEVINSKA PODRUČJA IZVAN NASELJA - SPORTSKO-REKREACIJSKE NAMJENE ERESIĆA I ZONE GOSPODARSKE NAMJENE DONJA MOTIČINA |
| Broj kartografskog prikaza: 4.A. | Mjerilo kartografskog prikaza: 1 : 5 000 |
| Odluka o izradi plana: | Odluka predstavničkog tijela o donošenju plana : |
| Javna rasprava : | Javni uvid održan<br>od:<br>do: |
| Pečat tijela odgovornog za provođenje javne rasprave: | Odgovorna osoba za provođenje javne rasprave: |
| Suglasnost na plan prema čl.98. Zakona o prostornom uređenju i gradnji("Narodne novine"br.76/07.,38/09.,55/11.,90/11.i 50/12.) broj suglasnosti klasa: | Datum: |
| Pravna osoba/tijelo koje je izradilo plan:<br>ZAVOD ZA PROSTORNO PLANIRANJE, d.d. OSIJEK | Pečat pravne osobe koje je izradila plan: / Odgovorna osoba:<br>KRUNOSLAV LIPIĆ, dipl.ing.arh. |
| Stručni tim:<br>1. SANDRA HORVAT, dipl.ing.arh.<br>2. IVANA RADOLOVIĆ, građ.tehn.vis.<br>3.<br>4.<br>5.<br>6.<br>7. | 8.<br>9.<br>10.<br>11.<br>12.<br>13.<br>14. |
| Pečat predstavničkog tijela: | Predsjednik predstavničkog tijela:<br>RUŽICA MIKIĆIĆ |
| Istovjetnost ovog prostornog plana s izvornikom ovjerava: | Pečat nadležnog tijela: |

ZAVOD ZA PROSTORNO PLANIRANJE d.d. OSIJEK
31000 OSIJEK VJEKAČ FRAJE KOLARIĆA 8a
TEL.: 031/225-100 FAX: 031/211-865 E-MAIL: zpp@zppo.hr