


OSJEČKO - BARANJSKA ŽUPANIJA
OPĆINA DONJA MOTIČINA

PROČIŠĆENI TEKST
ODREDBI ZA PROVOĐENJE
I GRAFIČKOG DIJELA PLANA

4. GRAĐEVINSKA PODRUČJA NASELJA
4.B. GORNJA MOTIČINA

TUMAČ ZNAKOVA

GRANICE




GRANICA GRAĐEVINSKOG PODRUČJA

RAZVOJ I UREĐENJE POVRŠINA NASELJA




IZGRAĐENI DIO GRAĐEVINSKOG PODRUČJA

RAZVOJ I UREĐENJE IZDVOJENOG
GRAĐEVINSKOG PODRUČJA IZVAN NASELJA

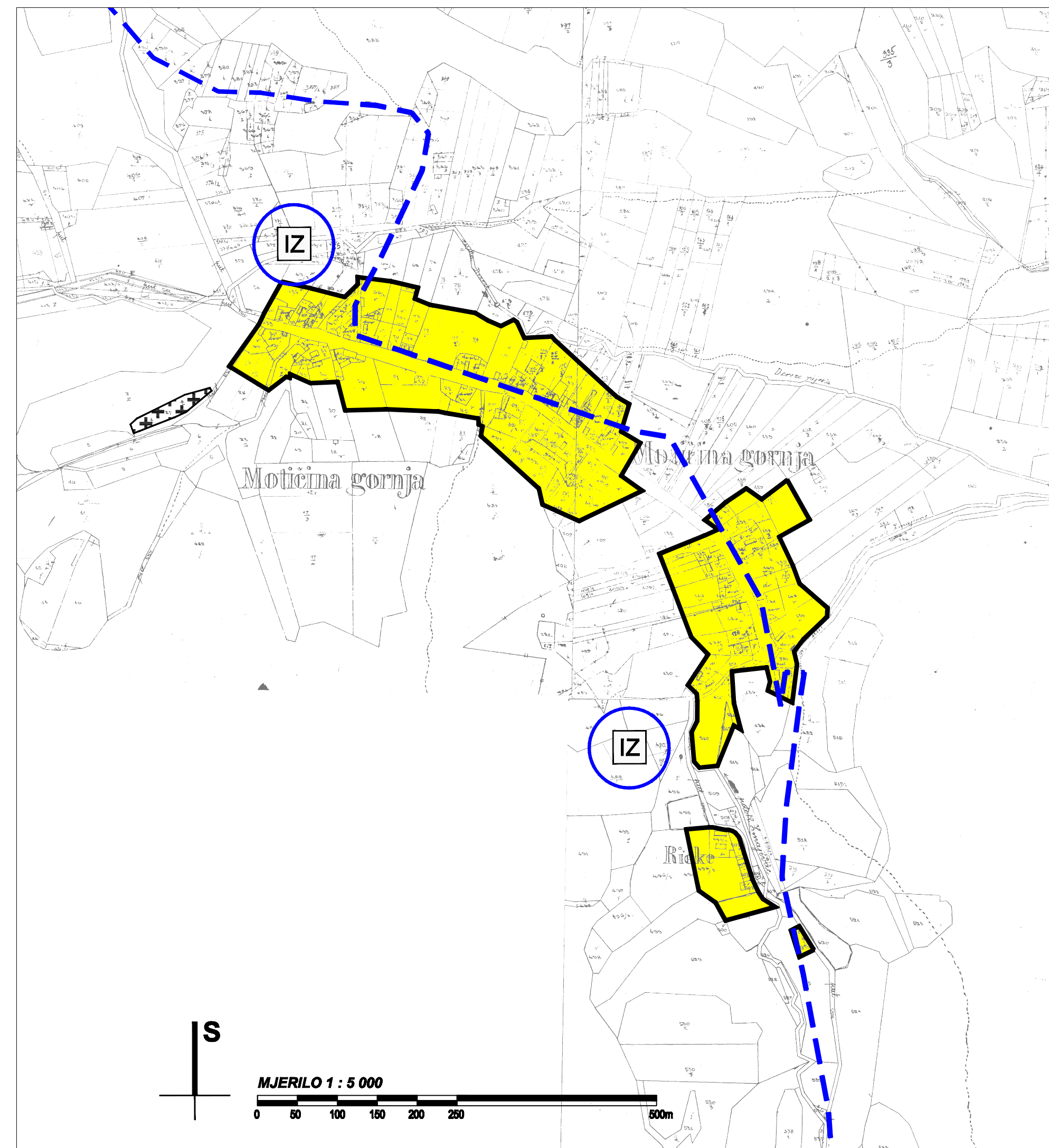


GROBLJE

PODRUČJA POSEBNIH OGRANIČENJA U
KORIŠTENJU



I. IZ VODOZAŠTITNO PODRUČJE



Županija: Općina:	OSJEČKO-BARANJSKA ŽUPANIJA OPĆINA DONJA MOTIČINA	
Naziv prostornog plana:	PROSTORNI PLAN UREĐENJA OPĆINE DONJA MOTIČINA PROČIŠĆENI TEKST ODREDBI ZA PROVOĐENJE I GRAFIČKOG DIJELA PLANA ("Službeni glasnik" Općine Donja Motičina br. 3/06, 4/11, 2/13, 1/16 i 2/16 - pročišćeni tekst)	
Naziv kartografskog prikaza:	GRAĐEVINSKO PODRUČJE NASELJA GORNJA MOTIČINA	
Broj kartografskog prikaza:	4.B.	Mjerilo kartografskog prikaza: 1 : 5 000
Odluka o Izradi plana:	Odluka predstavničkog tijela o donošenju plana :	
Javna rasprava :	Javni uvid održan od: do:	
Pečat tijela odgovornog za provođenje javne rasprave:	Odgovorna osoba za provođenje javne rasprave: 	
Suglasnost na plan prema čl. 98. Zakona o prostornom uređenju i gradnji (" Narodne novine " br. 76/07., 38/09. i 55/11.): broj suglasnosti klasa: Datum:		
Pravna osoba/tijelo koje je izradilo plan:	Pečat pravne osobe koja je izradila plan:	Odgovorna osoba: KRUNOSLAV LIPIĆ, dipl.ing.arh.
ZAVOD ZA PROSTORNO PLANIRANJE, d.d. OSIJEK		
Stručni tim: 1. SANDRA HORVAT, dipl.ing.arh. 8. 2. IVANA RADOLOVIĆ, građ.teh.vis. 9. 3. 10. 4. 11. 5. 12. 6. 13. 7. 14.		
Pečat predstavničkog tijela:	Predsjednik predstavničkog tijela: RUŽICA MIKIČIĆ	
Istovjetnost ovog prostornog plana s izvornikom ovjerava:	Pečat nadležnog tijela: 	



ZAVOD ZA PROSTORNO PLANIRANJE d.d. OSIJEK
31000 OSIJEK VIJENAC PAJE KOLARIĆA 5a
TEL: 031/225-100 FAX: 031/211-855 E-MAIL: zpo@zppo.hr