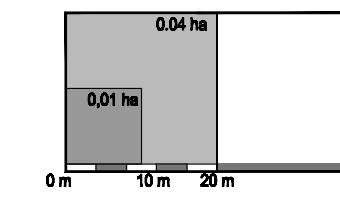


OPĆINA DONJA MOTIČINA
IZMJENE I DOPUNE UPU-a
GOSPODARSKE ZONE JUGOISTOK
DONJA MOTIČINA

0. PREGLEDNA KARTA
IZMJENA I DOPUNA

Mjerilo: 1 : 1 000



Broj ugovora 15 /2017.

TUMAČ PLANSKOG ZNAKOVLJA

0.GRANICE

- GRANICA OBUHVATA PLANA
- GRANICA GRADEVNE ČESTICE (PRIJEDLOG, NIJE OBVEZA)
- GRANICA OBUHVATA IZMJENA I DOPUNA

1. POVRŠINE ZA RAZVOJ I UREĐENJE

- GOSPODARSKA NAMJENA

2. POVRŠINE INFRASTRUKTURNIH SUSTAVA

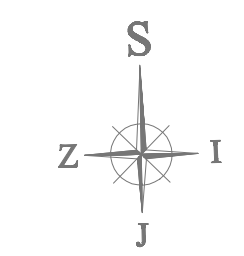
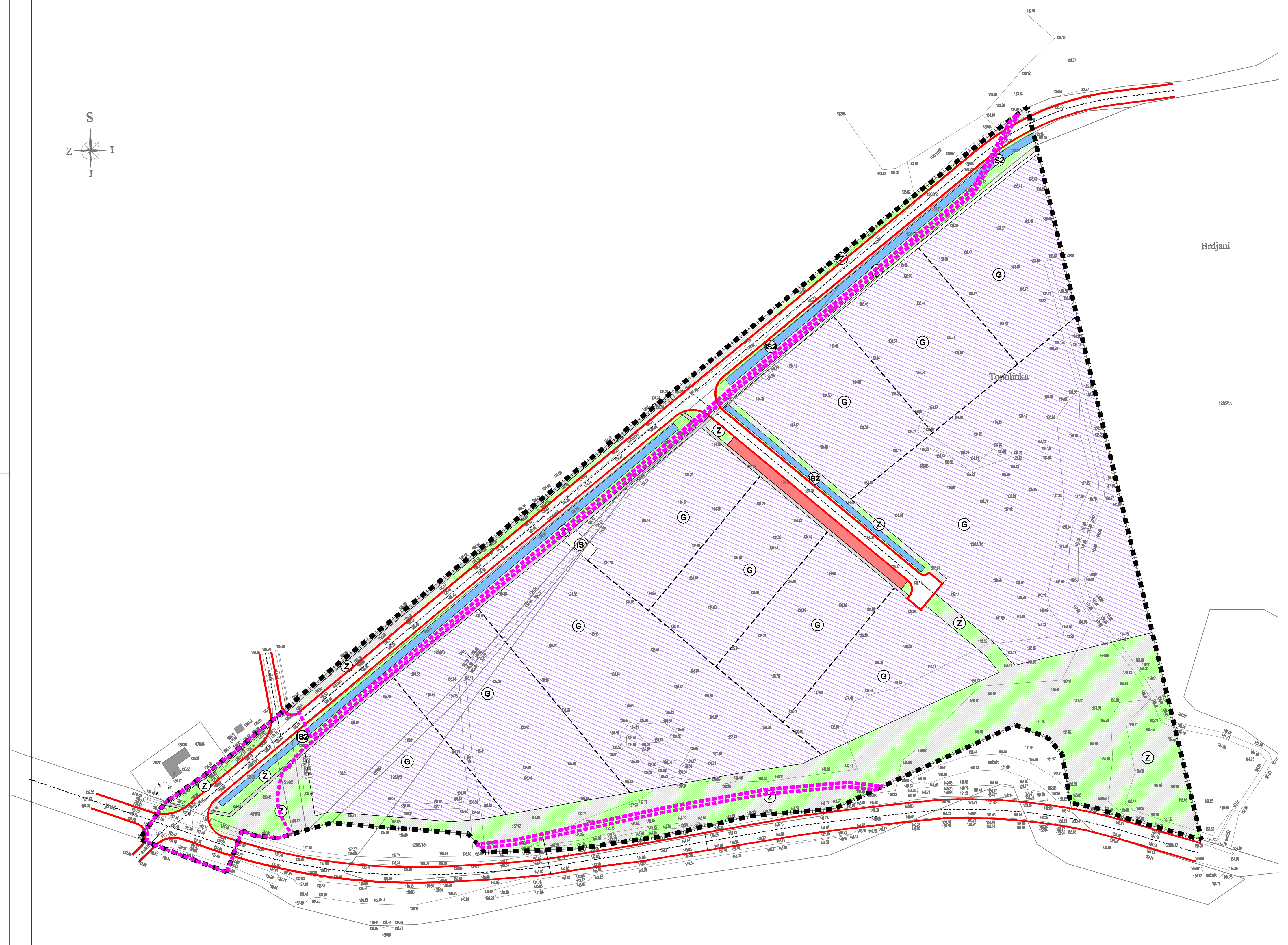
- POVRŠINE INFRASTRUKTURNIH SUSTAVA - TRAFOSTANICA
- POVRŠINE INFRASTRUKTURNIH SUSTAVA - KANAL

3. ZELENE POVRŠINE

- ZAŠTITNE ZELENE POVRŠINE

3. PROMETNE POVRŠINE

- RUB KOLNIKA
- OS CESTE
- POVRŠINA ZA PARKIRALIŠTE
- PEŠAČKA STAZA I POVRŠINA



Županija: OSJEČKO-BARANJSKA ŽUPANIJA		
Općina: OPĆINA DONJA MOTIČINA		
Naziv prostornog plana: IZMJENA I DOPUNA UPU-a GOSPODARSKE ZONE JUGOISTOK, DONJA MOTIČINA (Prijedlog)		
Naziv kartografskog prikaza: PREGLEDNA KARTA IZMJENA I DOPUNA		
Broj kartografskog prikaza: 0.	Mjerilo kartografskog prikaza: 1 : 1000	
Odluka o izradi plana : "Službeni glasnik" Općine Donja Motičina 2/17	Odluka predstavničkog tijela o donošenju plana :	
Javna rasprava :	Javni uvid održan od: do:	
Pečat tijela odgovornog za provođenje javne rasprave:	Odgovorna osoba za provođenje javne rasprave:	
Pravna osoba/tijelo koje je izradilo plan: ZAVOD ZA PROSTORNO PLANIRANJE, d.d. OSIJEK	Pečat pravne osobe koja je izradila plan:	Odgovorna osoba: KRUNOSLAV LIPIČ dipl. ing. arh.
Odgovorni voditelj: SANDRA HORVAT, dipl.ing.arh.		
Stručni tim u izradi plana: 1. SANDRA HORVAT, dipl.ing.arh. 8. 2. VLADO BUDAR, dipl.ing.grad. 9. 3. STJEPAN STAKOR, dipl.ing.kult.tehn. 10. 4. IVICA BUGARIĆ, dipl.ing.grad. 11. 5. STOJAN STOJKOVIĆ,dipl.kar. 12. 6. IVANA RADOLOVIĆ, grad.teh.vis. 13. 7. 14.		
Pečat predstavničkog tijela:	Preddjednik predstavničkog tijela:	
Istovjetnost ovog prostornog plana s izvornikom ovjerava:	Pečat nadležnog tijela:	